




### ZEICHENERKLÄRUNG

-  Geltungsbereich B-Plan
-  Geplante Schwimmende PV-Anlage
-  Geplante Seefläche  
Grenze der maximalen zukünftigen Seefläche

Datengrundlagen

Topographie  
 Top. Karte 1:25000 Baden-Württemberg (2012)  
 Geobasisdaten © Landesamt für Geoinformation und Landentwicklung Baden-Württemberg,  
 Bundesamt für Kartographie und Geodäsie (2011)

0 1 km 2 km



**Gemeinde  
 Bad Schönborn**

Friedrichstr. 67 · 76669 Bad Schönborn

**arguplan.**

Vorholzstraße 7 · 76137 Karlsruhe  
 Tel. 0721.16110-0 Fax 0721.16110-10  
 www.arguplan.de

Bebauungsplan  
 Schwimmende Photovoltaikanlage Philipsee

Projekt Nr. 0571  
 Maßstab **1 : 25.000**

Umweltbericht

Anlage **1**

## Übersichtskarte

Gezeichnet	Name	Datum
koe		25.07.2022
Geprüft	ju	25.07.2022
Geändert		

Datei: K0571\_2207\_Gem\_BadSchoenborn\_SPV\_BPlan\_Umweltbericht.dwg /BPlan\_UB\_An1\_1\_Übersichtskarte\_M25000